

Informace o pozemku

Parcelní číslo:	273/1
Obec:	Chotovice [561622]
Katastrální území:	Chotovice u Nového Boru [653381]
Číslo LV:	316
Výměra [m²]:	31985
Typ parcely:	Parcela katastru nemovitostí
Mapový list:	DKM
Určení výměry:	Graficky nebo v digitalizované mapě
Způsob využití:	silnice
Druh pozemku:	ostatní plocha



Vlastníci, jiní oprávnění

Vlastnické právo	Podíl
Česká republika	
Příslušnost hospodařit s majetkem státu	Podíl
Ředitelství silnic a dálnic ČR, Na Pankráci 546/56, Nusle, 14000 Praha 4	

Způsob ochrany nemovitosti

Nejsou evidovány žádné způsoby ochrany.

Seznam BPEJ

Parcela nemá evidované BPEJ.

Omezení vlastnického práva

Typ
Věcné břemeno (podle listiny)

Jiné zápisy


Typ
Zahájení exekuce - Ředitelství silnic a dálnic ČR


Řízení, v rámci kterých byl k nemovitosti zapsán cenový údaj

Nemovitost je v územním obvodu, kde státní správu katastru nemovitostí ČR vykonává [Katastrální úřad pro Liberecký kraj](#), [Katastrální pracoviště Česká Lípa](#)

Zobrazené údaje mají informativní charakter. Platnost dat k 09.03.2023 08:00.

Informace o pozemku

Parcelní číslo: [328](#) 

Obec: [Chotovice \[561622\]](#) 

Katastrální území: [Chotovice u Nového Boru \[653381\]](#)

Číslo LV: [24](#)

Výměra [m²]: 411

Typ parcely: Parcela katastru nemovitostí

Mapový list: [DKM](#)

Určení výměry: Ze souřadnic v S-JTSK

Druh pozemku: zahrada



Vlastníci, jiní oprávnění

Vlastnické právo

Podíl

SJM Bartoň Jindřich a Bartoňová Jana, č. p. 62, 47301 Chotovice

Způsob ochrany nemovitosti

Název

zemědělský půdní fond

Seznam BPEJ

BPEJ Výměra

[54742](#)  411

Omezení vlastnického práva

Typ

Zástavní právo smluvní

Jiné zápisy


Typ

Závazek neumožnit zápis nového zást. práva namísto starého

Závazek nezajistit zást. pr. ve výhodnějším pořadí nový dluh

Závazek zástavního věřitele nepožádat o výmaz zástav. práva

 Řízení, v rámci kterých byl k nemovitosti zapsán cenový údaj

Nemovitost je v územním obvodu, kde státní správu katastru nemovitostí ČR vykonává [Katastrální úřad pro Liberecký kraj, Katastrální pracoviště Česká Lípa](#) 

Zobrazené údaje mají informativní charakter. Platnost dat k 09.03.2023 08:00.

Informace o pozemku

Parcelní číslo:	325/1
Obec:	Chotovice [561622]
Katastrální území:	Chotovice u Nového Boru [653381]
Číslo LV:	429
Výměra [m ²]:	455
Typ parcely:	Parcela katastru nemovitostí
Mapový list:	DKM
Určení výměry:	Ze souřadnic v S-JTSK
Druh pozemku:	zahrada



Vlastníci, jiní oprávnění

Vlastnické právo	Podíl
Práde Martin, č. p. 63, 47301 Chotovice	

Způsob ochrany nemovitosti

Název
zemědělský půdní fond

Seznam BPEJ

BPEJ	Výměra
54742	455

Omezení vlastnického práva

Typ
Zákaz zcizení a zatížení
Zástavní právo smluvní

Jiné zápisy

Typ
Závazek neumožnit zápis nového zást. práva namísto starého
Závazek nezajistit zást. pr. ve výhodnějším pořadí nový dluh
Závazek zástavního věřitele nepožádat o výmaz zástav. práva

📍 Řízení, v rámci kterých byl k nemovitosti zapsán cenový údaj

Nemovitost je v územním obvodu, kde státní správu katastru nemovitostí ČR vykonává [Katastrální úřad pro Liberecký kraj, Katastrální pracoviště Česká Lípa](#)

Zobrazené údaje mají informativní charakter. Platnost dat k 09.03.2023 08:00.

Informace o pozemku

Parcelní číslo:	321/1
Obec:	Chotovice [561622]
Katastrální území:	Chotovice u Nového Boru [653381]
Číslo LV:	212
Výměra [m²]:	230
Typ parcely:	Parcela katastru nemovitostí
Mapový list:	DKM
Určení výměry:	Ze souřadnic v S-JTSK
Druh pozemku:	trvalý travní porost



Vlastníci, jiní oprávnění

Vlastnické právo	Podíl
SJM Streubel Vladimír a Streubelová Iveta Mgr., Jabloňová 3306, 47001 Česká Lípa	

Způsob ochrany nemovitosti

Název
zemědělský půdní fond

Seznam BPEJ

BPEJ	Výměra
54742	230

Omezení vlastnického práva

Nejsou evidována žádná omezení.

Jiné zápisy

Nejsou evidovány žádné jiné zápisy.

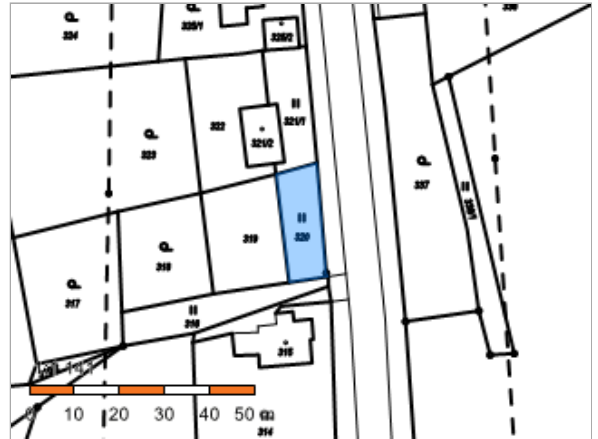
Řízení, v rámci kterých byl k nemovitosti zapsán cenový údaj

Nemovitost je v územním obvodu, kde státní správu katastru nemovitostí ČR vykonává [Katastrální úřad pro Liberecký kraj, Katastrální pracoviště Česká Lípa](#)

Zobrazené údaje mají informativní charakter. Platnost dat k 09.03.2023 08:00.

Informace o pozemku

Parcelní číslo:	320
Obec:	Chotovice [561622]
Katastrální území:	Chotovice u Nového Boru [653381]
Číslo LV:	1
Výměra [m ²]:	221
Typ parcely:	Parcela katastru nemovitostí
Mapový list:	DKM
Určení výměry:	Ze souřadnic v S-JTSK
Druh pozemku:	trvalý travní porost



Vlastníci, jiní oprávnění

Vlastnické právo

Podíl

Obec Chotovice, č. p. 8, 47301 Chotovice

Způsob ochrany nemovitosti

Název

zemědělský půdní fond

Seznam BPEJ

BPEJ Výměra

[54742](#) 221

Omezení vlastnického práva

Nejsou evidována žádná omezení.

Jiné zápisy


Nejsou evidovány žádné jiné zápisy.


Řízení, v rámci kterých byl k nemovitosti zapsán cenový údaj

Nemovitost je v územním obvodu, kde státní správu katastru nemovitostí ČR vykonává [Katastrální úřad pro Liberecký kraj](#), [Katastrální pracoviště Česká Lípa](#)

Zobrazené údaje mají informativní charakter. Platnost dat k 09.03.2023 08:00.

Informace o pozemku

Parcelní číslo: [316](#) 

Obec: [Chotovice \[561622\]](#) 

Katastrální území: [Chotovice u Nového Boru \[653381\]](#)

Číslo LV: [1](#)

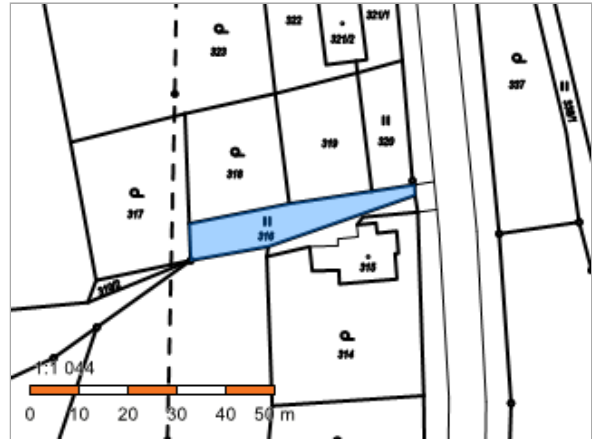
Výměra [m²]: 276

Typ parcely: Parcela katastru nemovitostí

Mapový list: [DKM](#)

Určení výměry: Ze souřadnic v S-JTSK

Druh pozemku: trvalý travní porost



Vlastníci, jiní oprávnění

Vlastnické právo

Podíl

Obec Chotovice, č. p. 8, 47301 Chotovice

Způsob ochrany nemovitosti

Název

zemědělský půdní fond

Seznam BPEJ

BPEJ Výměra

[54742](#)  276


Omezení vlastnického práva

Nejsou evidována žádná omezení.

Jiné zápisy

Nejsou evidovány žádné jiné zápisy.

 Řízení, v rámci kterých byl k nemovitosti zapsán cenový údaj

Nemovitost je v územním obvodu, kde státní správu katastru nemovitostí ČR vykonává [Katastrální úřad pro Liberecký kraj](#), [Katastrální pracoviště Česká Lípa](#) 

Zobrazené údaje mají informativní charakter. Platnost dat k 09.03.2023 08:00.

Informace o pozemku

Parcelní číslo:	315
Obec:	Chotovice [561622]
Katastrální území:	Chotovice u Nového Boru [653381]
Číslo LV:	29
Výměra [m ²]:	232
Typ parcely:	Parcela katastru nemovitostí
Mapový list:	DKM
Určení výměry:	Ze souřadnic v S-JTSK
Druh pozemku:	zastavěná plocha a nádvoří



Součástí je stavba

Budova s číslem popisným:	Chotovice [53384] ; č. p. 64; rodinný dům
Stavba stojí na pozemku:	p. č. 315
Stavební objekt:	č. p. 64
Adresní místa:	č. p. 64

Vlastníci, jiní oprávnění

Vlastnické právo	Podíl
Vacek Pavel, č. p. 64, 47301 Chotovice	

Způsob ochrany nemovitosti

Nejsou evidovány žádné způsoby ochrany.

Seznam BPEJ

Parcela nemá evidované BPEJ.

Omezení vlastnického práva

Nejsou evidována žádná omezení.

Jiné zápisy

Nejsou evidovány žádné jiné zápisy.

Řízení, v rámci kterých byl k nemovitosti zapsán cenový údaj

Nemovitost je v územním obvodu, kde státní správu katastru nemovitostí ČR vykonává [Katastrální úřad pro Liberecký kraj, Katastrální pracoviště Česká Lípa](#)

Zobrazené údaje mají informativní charakter. Platnost dat k 09.03.2023 08:00.

Informace o pozemku

Parcelní číslo:	314
Obec:	Chotovice [561622]
Katastrální území:	Chotovice u Nového Boru [653381]
Číslo LV:	29
Výměra [m ²]:	898
Typ parcely:	Parcela katastru nemovitostí
Mapový list:	DKM
Určení výměry:	Ze souřadnic v S-JTSK
Druh pozemku:	zahrada



Vlastníci, jiní oprávnění

Vlastnické právo	Podíl
Vacek Pavel, č. p. 64, 47301 Chotovice	

Způsob ochrany nemovitosti

Název
zemědělský půdní fond

Seznam BPEJ

BPEJ	Výměra
52851	898

Omezení vlastnického práva

Nejsou evidována žádná omezení.

Jiné zápisy

Nejsou evidovány žádné jiné zápisy.

📌 Řízení, v rámci kterých byl k nemovitosti zapsán cenový údaj

Nemovitost je v územním obvodu, kde státní správu katastru nemovitostí ČR vykonává [Katastrální úřad pro Liberecký kraj, Katastrální pracoviště Česká Lípa](#)

Zobrazené údaje mají informativní charakter. Platnost dat k 09.03.2023 08:00.